

«СОГЛАСОВАНО»

Председатель комитета по
образованию, культуре, спорту и
делам молодежи администрации
Камышловского городского округа



А.А. Мишенькина

«01» февраля 2019г

«УТВЕРЖДАЮ»

Директор МАОУ «Школа № 6» КГО



Н.Н. Захарова

2019г

«СОГЛАСОВАНО»

Госавтоинспекция Камышловского
городского округа



«08» февраля 2019г

ПАСПОРТ

Дорожной безопасности

Муниципальное автономное общеобразовательное учреждение «Школа № 6»

Камышловского городского округа

Общие сведения

Полное наименование образовательного учреждения	Муниципальное автономное общеобразовательное учреждение «Школа № 6» Камышловского городского округа		
Юридический адрес:	ул.Молодогвардейская, д.26, г.Камышлов, Свердловская область, 624860		
Фактический адрес:	ул.Молодогвардейская, д.26, г.Камышлов, Свердловская область, 624860		
Руководители образовательного учреждения:			
Директор	Захарова Наталья Николаевна <small>фамилия, имя, отчество</small>		(34375) 2-47-84 <small>телефон</small>
Заместитель директора по учебно-воспитательной работе	Чуркина Светлана Владимировна <small>фамилия, имя, отчество</small>		(34375) 2-47-84 <small>телефон</small>
Ответственные работники муниципального органа образования	Методист по охране труда, технике безопасности, жизни и здоровья детей и подростков МКУ «ЦОДГСО» <small>должность</small>	Чупина Ольга Викторовна <small>фамилия, имя, отчество</small>	(34375)2-39-72 <small>телефон</small>
Ответственные от Госавтоинспекции	<small>должность</small>	<small>фамилия, имя, отчество</small>	<small>телефон</small>
	<small>должность</small>	<small>фамилия, имя, отчество</small>	<small>телефон</small>
Ответственные работники за мероприятия по профилактике детского травматизма	Заместитель директора по УВР <small>должность</small>	Чуркина Светлана Владимировна <small>фамилия, имя, отчество</small>	(34375) 2-47-84 <small>телефон</small>
Руководитель или ответственный работник дорожно-эксплуатационной организации, осуществляющей содержание улично-дорожной сети (УДС)*	<small>должность</small>	<small>фамилия, имя, отчество</small>	<small>телефон</small>

* Дорожно-эксплуатационные организации, осуществляющие содержание УДС и ТСОДД, несут ответственность в соответствии с законодательством Российской Федерации (Федеральный закон «О безопасности дорожного движения» от 10 декабря 1995 г. № 196-ФЗ, Кодекс Российской Федерации об административных правонарушениях, Гражданский кодекс Российской Федерации).

Руководитель или
ответственный
работник дорожно-
эксплуатационной
организации,
осуществляющей
содержание технических
средств организации
дорожного
движения (ТСОДД)*

должность

фамилия, имя, отчество

телефон

Количество учащихся

290 человек

Наличие уголка по БДД

1 этаж, здание начальной школы

если имеется, указать место расположения

Наличие класса по БДД

нет

Наличие автогородка
(площадки) по БДД

нет

если имеется, указать место расположения

Время занятий
в МАОУ «Школа № 6»
КГО

1 смена

08²⁰ – 14²⁵

2 смена

нет

внеклассные занятия

14³⁰ - 17⁰⁰

Телефоны оперативных
служб:

Содержание

I. План-схема образовательного учреждения.

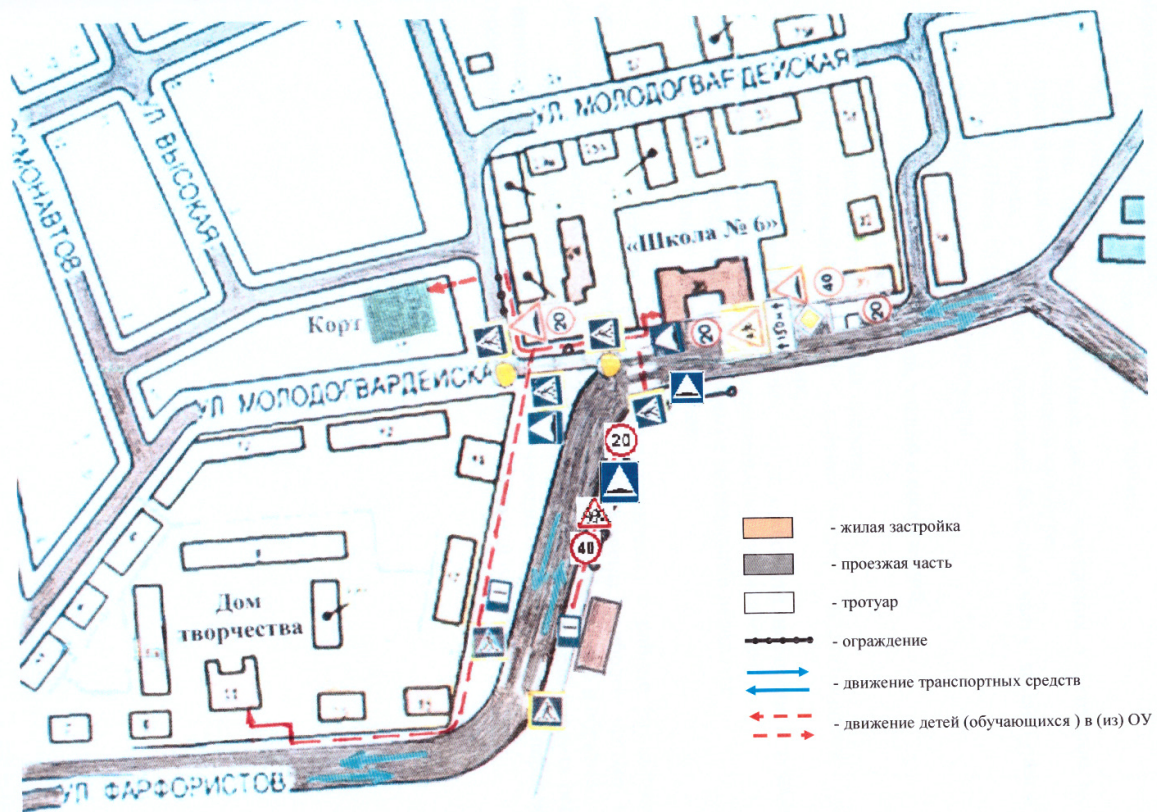
1. Район расположения образовательного учреждения, пути движения транспортных средств и детей (обучающихся).
2. Организация дорожного движения в непосредственной близости от образовательного учреждения с размещением соответствующих технических средств организации дорожного движения, маршруты движения детей и расположение парковочных мест.
3. Маршруты движения организованных групп детей от образовательного учреждения к стадиону, парку или спортивно-оздоровительному комплексу.
4. Пути движения транспортных средств к местам разгрузки/погрузки и рекомендуемые безопасные пути передвижения детей по территории образовательного учреждения.

III. Приложения

План-схема пути движения транспортных средств и детей (обучающихся, воспитанников) при проведении дорожных ремонтно-строительных работ вблизи образовательного учреждения

I. План-схема образовательного учреждения

1. Район расположения образовательного учреждения, пути движения транспортных средств и детей (обучающихся)



1. Район расположения МАОУ «Школа № 6» КГО определяется группой жилых домов, зданий и улично-дорожной сетью с учетом остановок общественного транспорта, центром которого является непосредственно образовательное учреждение;

2. Территория, указанная на схеме, включает:

- образовательное учреждение;
- корт вне территории образовательного учреждения, на котором могут проводиться занятия по физической культуре;
- жилые дома, в которых проживает большая часть детей (учеников) МАОУ «Школа № 6» КГО;
- автомобильные дороги и тротуары.

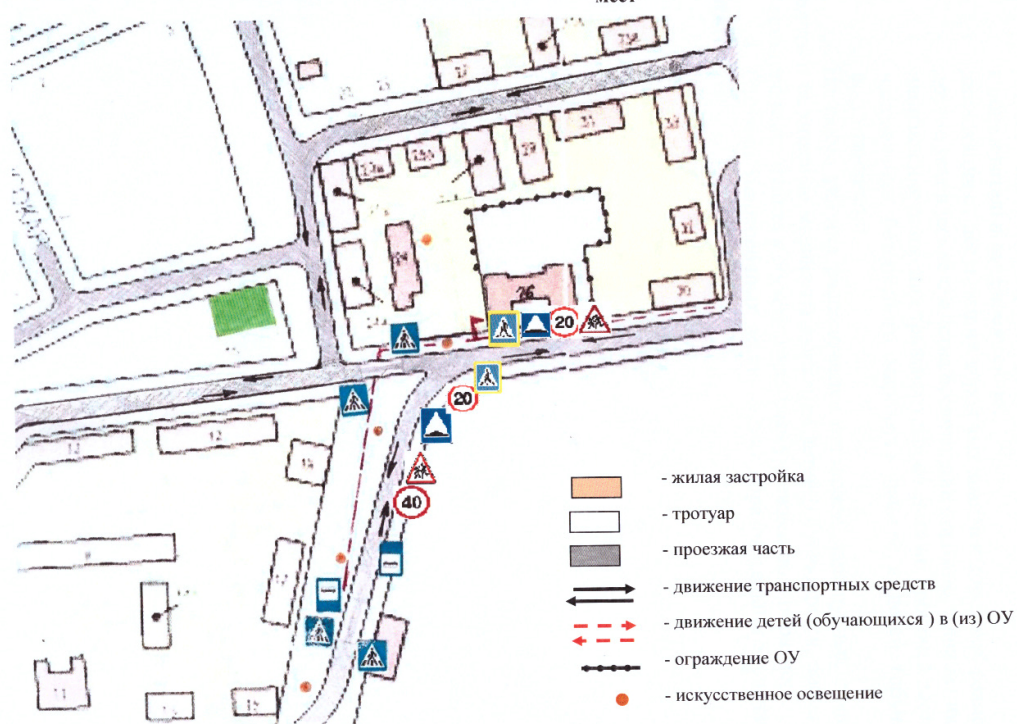
3. На схеме обозначены:

- расположение жилых домов, зданий и сооружений;
- сеть автомобильных дорог;
- пути движения транспортных средств;
- пути движения детей (обучающихся, воспитанников) в/из образовательного учреждения;
- опасные участки (на которых могут произойти несанкционированные переходы на подходах к образовательному учреждению);
- уличные наземные нерегулируемые пешеходные переходы;
- названия улиц и нумерация домов.

Схема представлена для общего представления о районе расположения образовательного учреждения. На схеме обозначены наиболее частые пути движения обучающихся от дома к образовательному учреждению и обратно.

При исследовании маршрутов движения детей необходимо уделить особое внимание опасным зонам, где дети (обучающиеся, воспитанники) пересекают проезжие части дорог по нерегулируемому пешеходному переходу.

2. Схема организации дорожного движения в непосредственной близости от образовательного учреждения с размещением соответствующих технических средств организации дорожного движения, маршрутов движения детей и расположения парковочных мест



1. Схема организации дорожного движения ограничена автомобильными дорогами, находящимися в непосредственной близости от образовательного учреждения.

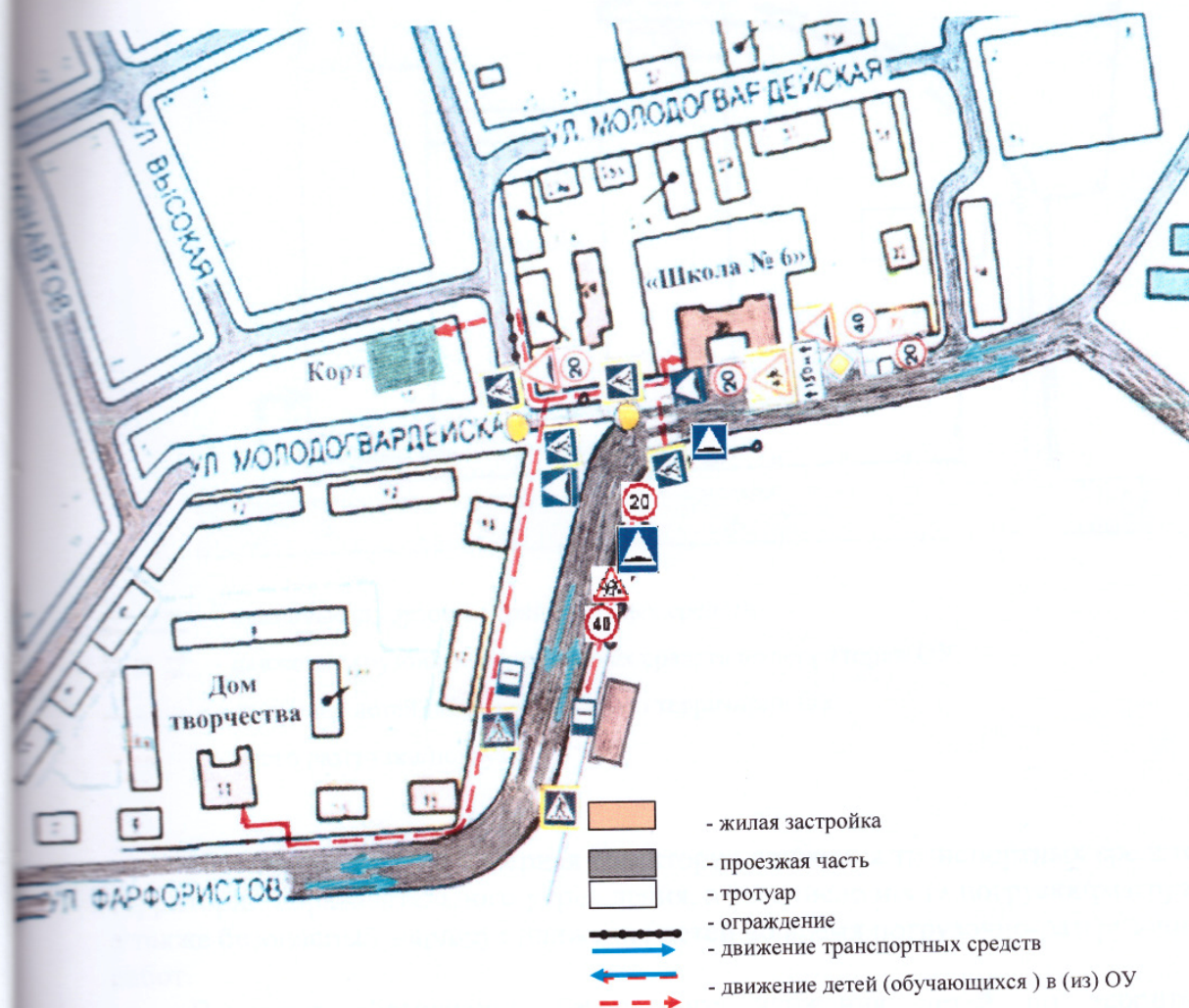
2. На схеме обозначаются:

- здание образовательного учреждения с указанием территории, принадлежащей непосредственно образовательному учреждению, с установленным по периметру территории ограждением;
- автомобильные дороги и тротуары;
- уличные наземные нерегулируемые пешеходные переходы на подходах к образовательному учреждению;
- дислокация существующих дорожных знаков и дорожной разметки;
- другие технические средства организации дорожного движения;
- направление движения транспортных средств по проезжей части;
- направление безопасного маршрута движения детей (обучающихся, воспитанников).

3. На схеме указано расположение остановок маршрутных транспортных средств и безопасные маршруты движения детей (обучающихся, воспитанников) от остановочного пункта к образовательному учреждению и обратно;

4. Стоянки (парковочных мест) около образовательного учреждения не имеется.

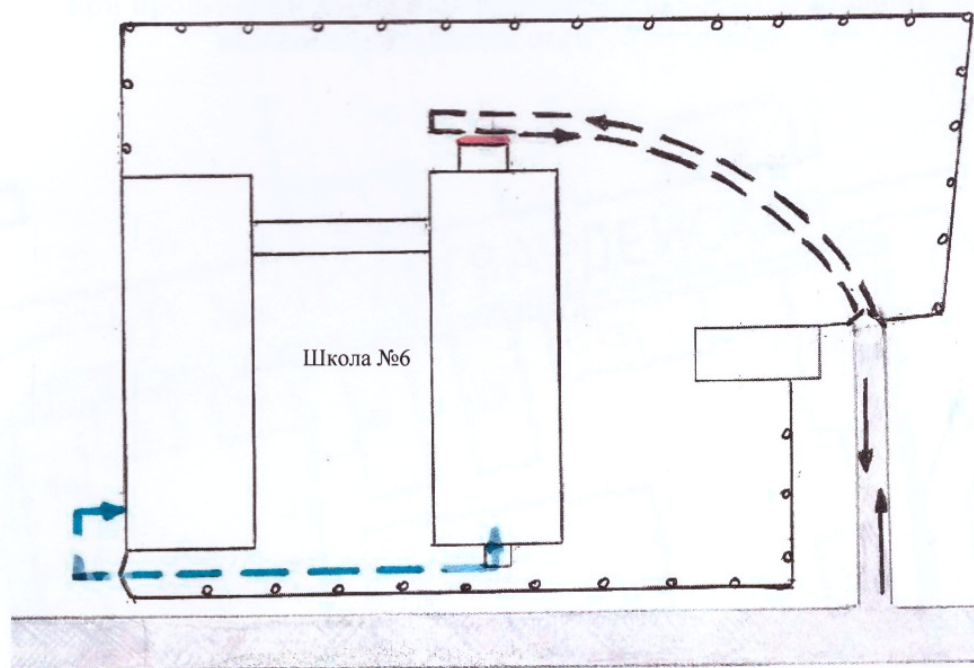
3. Маршруты движения организованных групп детей от образовательного учреждения к МАОУ ДОД «Дом детского творчества» и спортивному корту







На схеме района расположения образовательного учреждения указываются безопасные маршруты движения детей от образовательного учреждения к МАОУ ДОД «Дом детского творчества» и спортивному корту и обратно.

Эти схемы должны использоваться преподавательским составом при организации движения групп детей к местам проведения занятий вне территории образовательного учреждения.

4. Пути движения транспортных средств к местам разгрузки/погрузки и рекомендуемые безопасные пути передвижения детей по территории МАОУ «Школа № 6» КГО



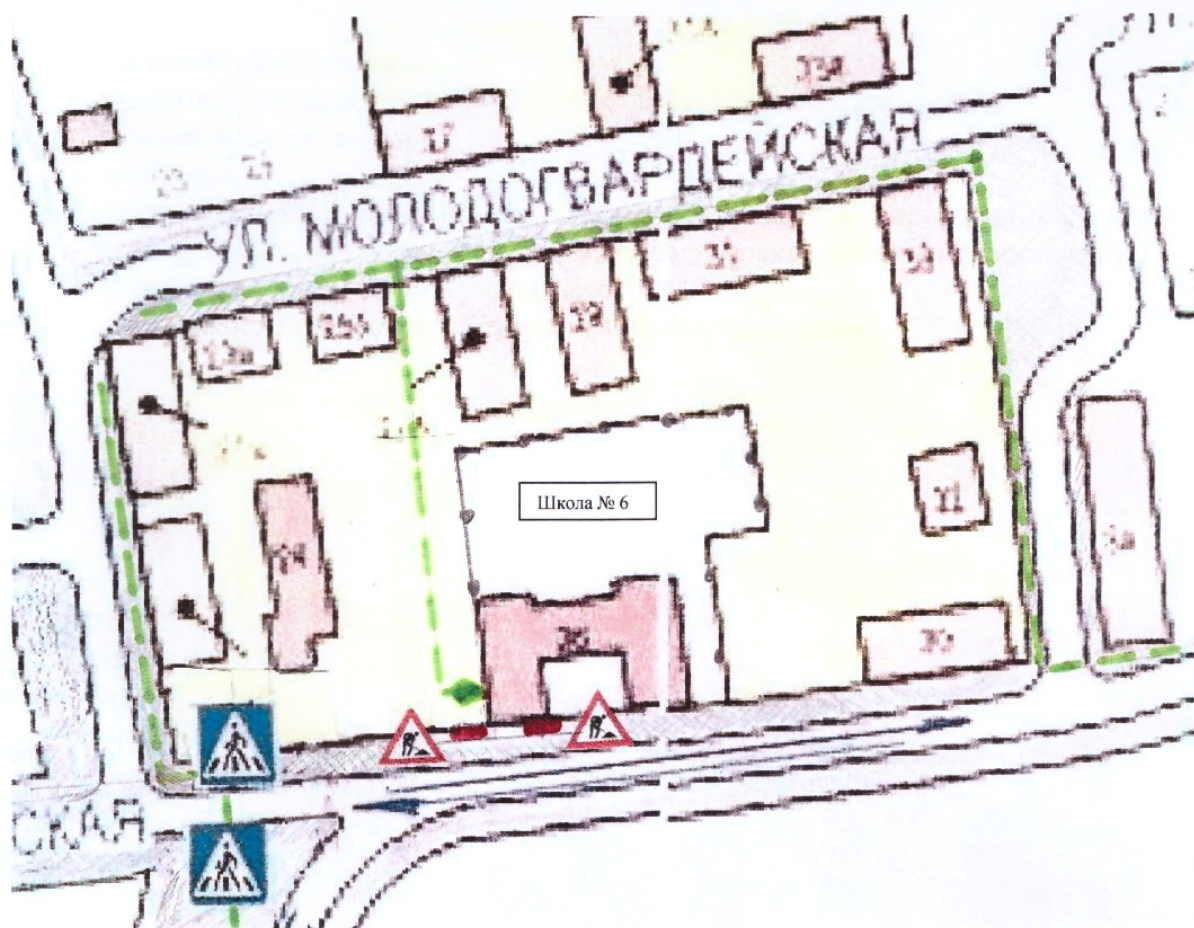
-  - въезд/выезд грузовых транспортных средств
-  - движение грузовых транспортных средств по территории ОУ
-  - движение детей (обучающихся) по территории ОУ
-  - место разгрузки/погрузки






На схеме указана примерная траектория движения транспортных средств на территории образовательного учреждения, в том числе места погрузки/разгрузки, а также безопасный маршрут движения детей во время погрузочно-разгрузочных работ.

В целях обеспечения безопасного движения детей по территории образовательного учреждения пересечение путей движения детей и путей движения транспортных средств должно быть исключено.

Приложение

План-схема пути движения транспортных средств и детей (обучающихся)
при проведении дорожных ремонтно-строительных работ
вблизи образовательного учреждения



-  - жилая застройка
-  - проезжая часть
-  - тротуар
-  - движение транспортных средств
-  - рекомендуемое направление движения детей (обучающихся)

На схеме указано место производства дорожных ремонтно-строительных работ, его обустройство дорожными знаками и ограждениями, иными техническими средствами организации дорожного движения, а также безопасный маршрут движения детей (обучающихся, воспитанников) к образовательному учреждению с учетом изменения маршрута движения по тротуару.

На схеме обозначены:

- участок производства дорожных ремонтно-строительных работ;
- автомобильные дороги;
- тротуары;
- альтернативные пути (обходы места производства дорожных ремонтно-строительных работ пешеходами и объезды транспортными средствами);
- здание образовательного учреждения;
- ограждение территории образовательного учреждения.